

الأقاليم المناخية

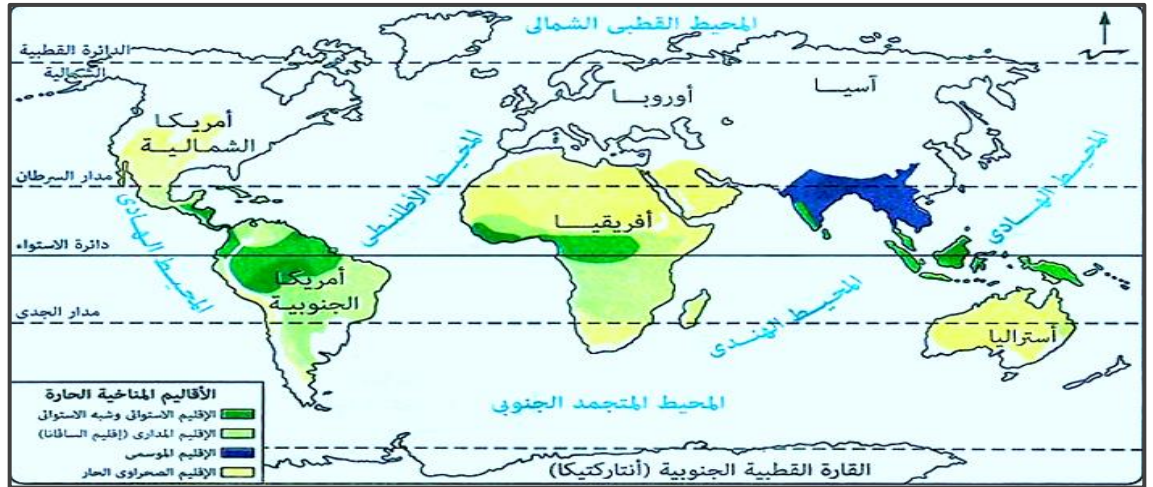


- جعل الله المناخ متنوعاً من مكان لآخر ومن وقت لآخر وذلك حتى تتنوع أشكال الحياة فالمناخ هو العنصر الأكثر تأثيراً على عناصر البيئة الأخرى.
- قام العلماء بتقسيم سطح الأرض إلى أقاليم مناخية حسب نوع المناخ السائد وذلك لتسهيل دراسة المناخ وقاموا بوضع عدة أسس هي : تشابه درجات الحرارة - تشابه كمية المطر.
- تنقسم الأقاليم المناخية إلى : أقاليم حارة - أقاليم معتدلة دفيئة - أقاليم معتدلة باردة - أقاليم باردة.

(1) الأقاليم المناخية الحارة

تمتد بين دائرتي عرض صفر - 30 شمال وجنوب خط الإستواء

خد بالك : الأقاليم
الاستوائية وشبه
الاستوائية تسقط
أمطاره بسبب
وقوعه عند دائرة
الاستواء.



الخصائص المناخية	الموقع	الإقليم
- حرارة ورطوبة مرتفعة طوال العام. - أمطار غزيرة طوال العام من النوع التصاعدي.	يمتد بين دائرة عرض : 10 شمالاً و 10 جنوباً.	الإقليم الاستوائي وشبه الاستوائي
- حرارة مرتفعة طوال العام. - أمطار تسقط صيفاً وتقل كلما ابتعدنا عن دائرة الاستواء.	يمتد بين دائرة عرض : 10 و 18 شمالاً وجنوباً.	الإقليم المداري (إقليم السافانا)
- حرارة ورطوبة وأمطار صيفاً ، وبارد شتاءً. - تهب الرياح الموسمية الشتوية والصيفية (ممطرة) .	يمتد في : جنوب شرق آسيا .	الإقليم الموسمي
- حرارة مرتفعة جداً صيفاً خاصة في النهار. - شديد البرودة شتاءً خاصة في الليل. - الأمطار نادرة وتكاد تنعدم. - المدى الحراري اليومي والسنوي كبير.	يمتد بين دائرة عرض : 18 و 30 شمالاً وجنوباً غرب معظم القارات.	الإقليم الصحراوي الحار

مدى حرارى سنوى

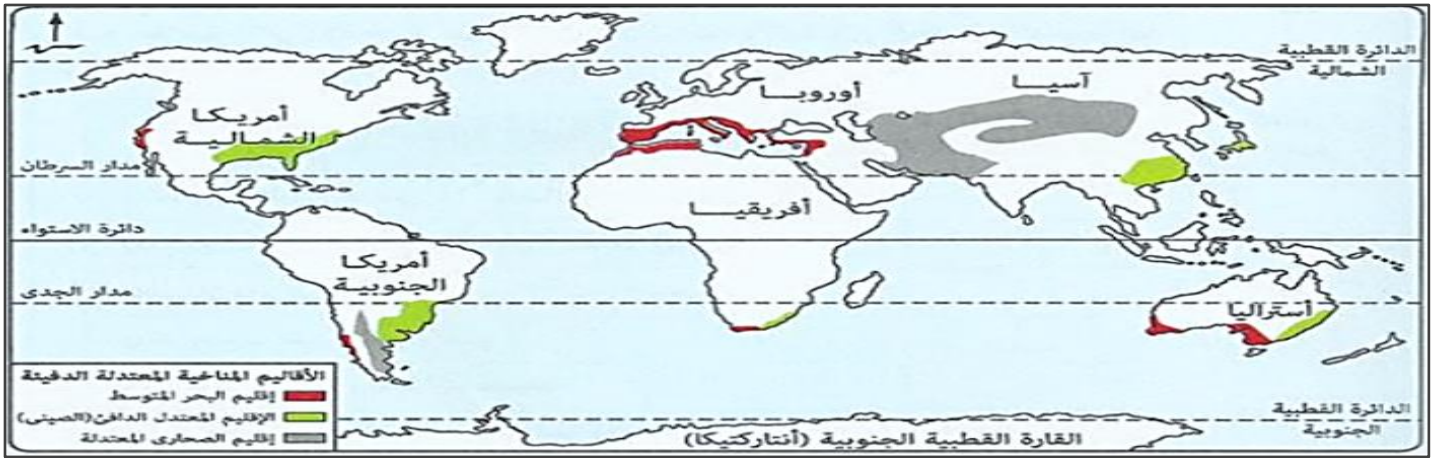
مدى حرارى يومى

الفرق بين متوسط درجة حرارة الصيف والشتاء

الفرق بين متوسط درجة حرارة الليل والنهار

تمتد بين دائرة عرض : 30 : 45 شمالاً وجنوباً

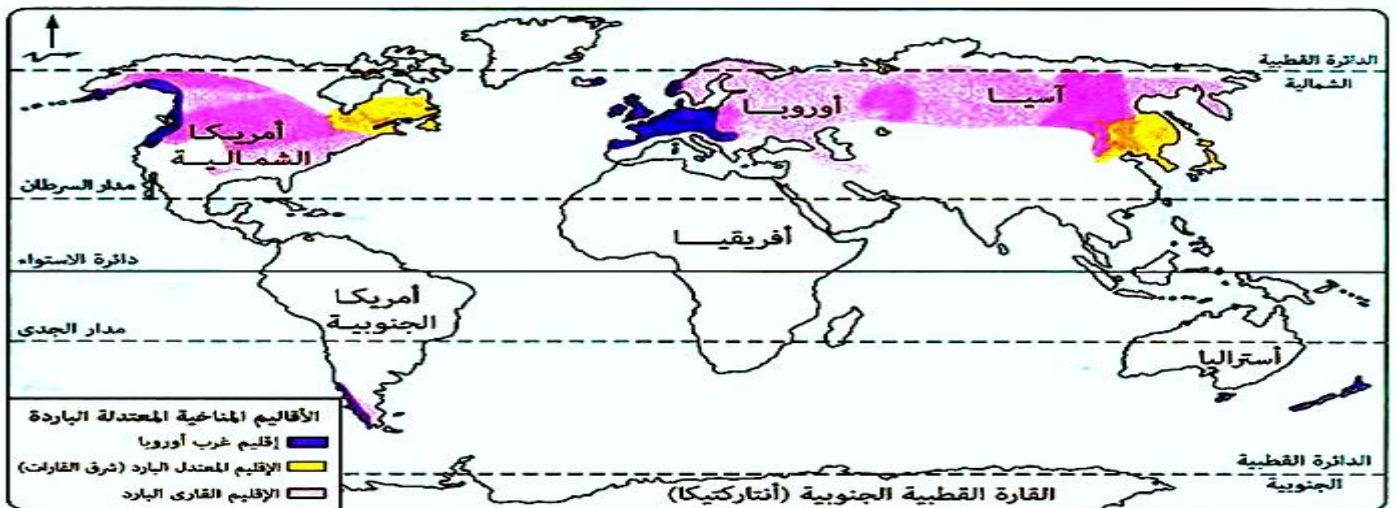
(2) الأقاليم المعتدلة الدفيئة



إقليم البحر المتوسط	إقليم الصحارى المعتدلة	إقليم المعتدل الدافئ الصينى	الموقع
يمتد بين دائرة عرض: 30 : 45 شمالاً وجنوباً (غرب القارات) .	يمتد بين دائرة عرض: 30 : 45 شمالاً وجنوباً (داخل القارات) .	يمتد بين دائرة عرض : 30 : 45 شمالاً وجنوباً (شرق القارات) .	
- حار جاف صيفاً . - دافئ ممطر شتاءً .	- بارد جاف شتاءً . - أمطار قليلة صيفاً .	- حار صيفاً , دافئ شتاءً . - أمطار طوال العام وغزيرة صيفاً .	الخصائص المناخية

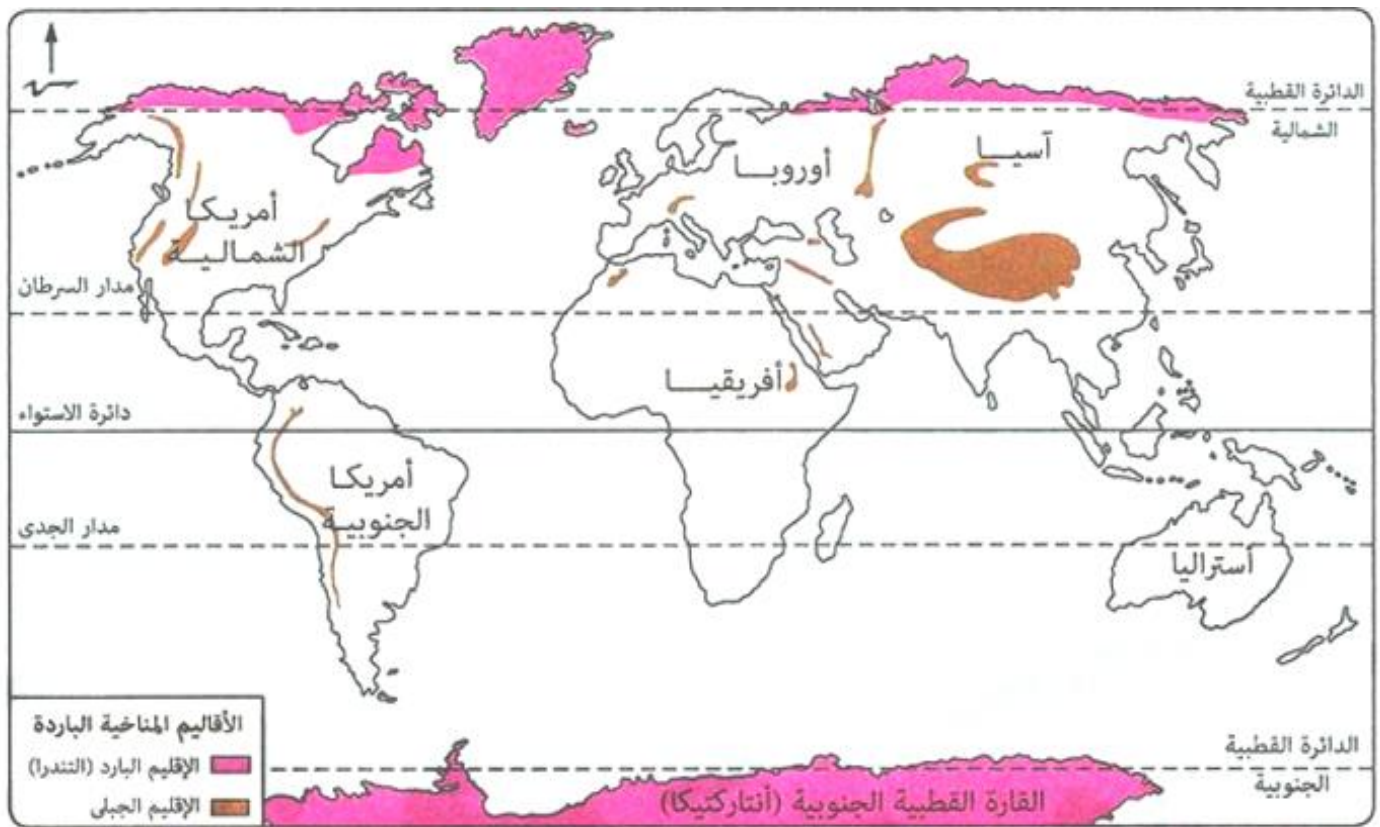
يمتد بين دائرة عرض : 45 : 60 شمالاً وجنوباً

(3) الأقاليم المعتدلة الباردة



إقليم غرب أوروبا	إقليم القارى البارد	إقليم المعتدل البارد " شرق القارات "	
يمتد بين دائرة عرض: 45 : 60 شمالاً وجنوباً (غرب القارات) .	يمتد بين دائرة عرض: 45 : 60 شمالاً وجنوباً (داخل القارات) .	يمتد بين دائرة عرض : 45 : 60 شمالاً وجنوباً (شرق القارات) .	الموقع
- دافئ صيفاً ومعتدل بارد شتاءً . - أمطار طوال العام بسبب : وقوعه في نطاق الرياح العكسية الغربية	- دافئ صيفاً وقارس البرودة شتاءً . - أمطار تسقط صيفاً وتقل شتاءً .	- معتدل صيفاً وبارد شتاءً . - أمطار طوال العام .	الخصائص المناخية

(4) الأقاليم الباردة



الإقليم	الإقليم البارد " التندرا "	الإقليم الجبلى
الموقع	يمتد بين دائرة عرض 60 : 90 شمالاً وجنوباً .	يشغل القمم والمنحدرات العليا للجبال .
الخصائص المناخية	- صيف قصير بارد نسبياً , شتاء طويل شديد البرودة . - أمطار قليلة صيفاً , وسقوط ثلوج شتاءً .	- شديد البرودة طوال العام . - تغطي المنحدرات بالثلوج .