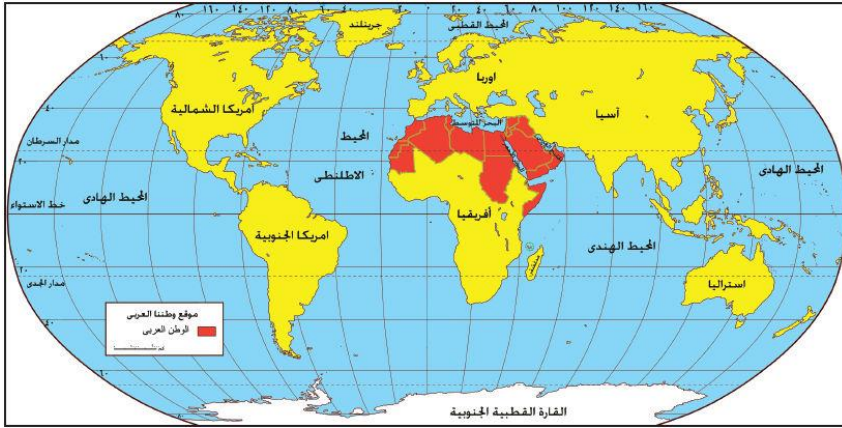


## وطننا العربي (الموقع والمساحة) جغرافيا

- نحن نعيش في وطننا الحبيب مصر والذي ينتمى إلى وطن أكبر وهو الوطن العربي.

الوطن العربي: هو الوطن الذي يضم الدول العربية التي يجمعها مكان واحد ، ولغة واحدة ، وتاريخ مشترك.



### موقع الوطن العربي:

#### ١- الموقع الجغرافي:

١- يقع الوطن العربي في قلب العالم ، بين قارات العالم القديم ( آسيا وإفريقيا وأوربا )

٢- تمتد أراضي الوطن العربي في قارتي آسيا وإفريقيا ويفصل بينهما البحر الأحمر.

٣- يطل الوطن العربي على.

ثلاث بحار هامة: البحر المتوسط والبحر الأحمر والبحر العربي

محيطين هما: المحيط الأطلسي غربًا والمحيط الهندي شرقًا.

ثلاثة خلجان: هما الخليج العربي ، خليج عُمان ، خليج عدن .

الموقع الجغرافي : هو موقع مكان ما بالنسبة لليابس والماء.

كل الدول العربية تمتلك سواحل على بحار أو محيطات أو الاثنين معاً

١- الموقع الفلكي:

يمتد الوطن العربي بين:

دائرتي عرض ٢ جنوباً ٣٠. ٣٧ شمالاً . ( أى يشغل ٣٠. ٣٩ دائرة عرضية )  
خطي طول و ٦٠ شرقاً و ١٧ غرباً . ( أى يشغل ٧٧ خط طول )

يمر في الوطن العربي :

دائرتي عرض رئيسيتين هما : [ دائرة الاستواء في  
الجنوب ، مدار السرطان في الوسط ]

خط الطول الرئيسي [ جرينتش ] في الغرب.

الموقع الفلكي: هو موقع مكان ما بالنسبة لخطوط الطول  
ودوائر العرض.



جزر القمر هي الدولة العربية الوحيدة التي تقع خارج نطاق الموقع الفلكي للوطن  
العربي حيث تقع عند دائرة عرض ١٢ جنوباً وخط طول ٤٤ شرقاً.

## حدود الوطن العربي:

بدراسة الخريطة نجد أن يحد الوطن العربي من:

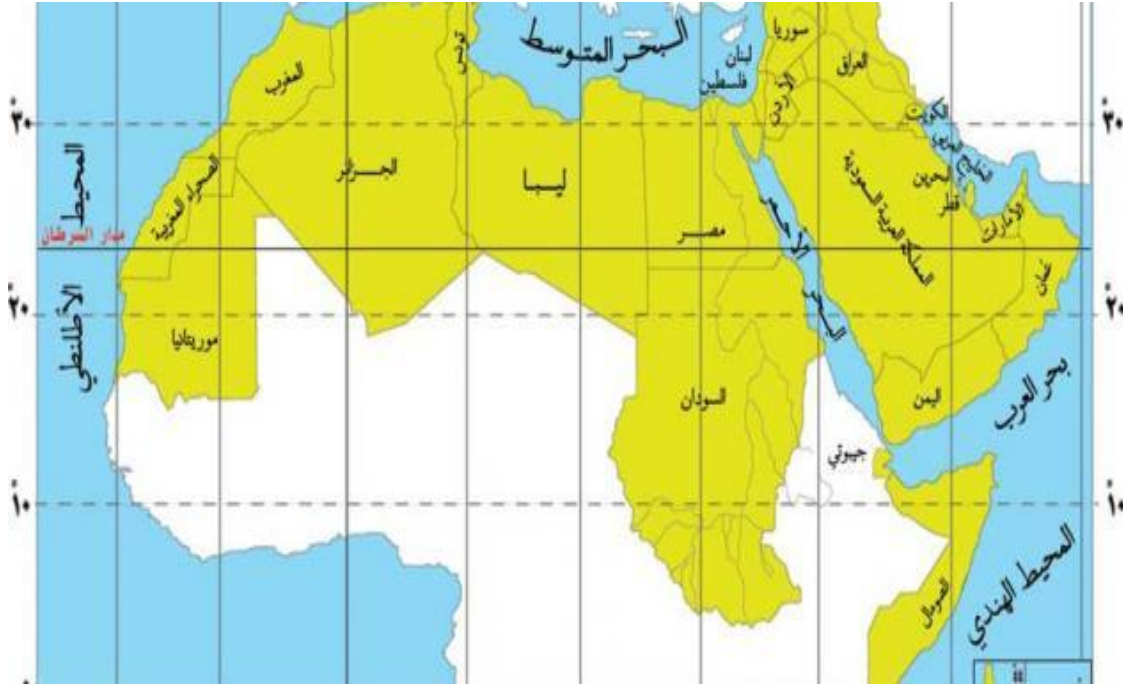
الشمال : جبال طوروس والبحر المتوسط .

الجنوب : المحيط الهندي ودول وسط قارة إفريقيا .

الشرق : البحر العربي والخليج العربي وخليج عمان .

الغرب : المحيط الأطلنطي .

الشمال الشرقي : جبال زاغروس وكردستان .



حدود الوطن العربي تمتد مع ظواهر طبيعية من معظم الجهات وقد ساعد ذلك على احتفاظ الوطن العربي بشخصيته العربية المميزة بين الأمم.

## مساحة ودول الوطن العربي:

تبلغ مساحة الوطن العربي نحو ١٣ مليون كم<sup>٢</sup>  
يضم الوطن العربي ( ٢٢ ) دولة تتوزع بين قارتي إفريقيا وآسيا .  
كالتالي:

دول الجناح الإفريقي : عددها ( ١٠ ) دول وتمثل ( ٧٢ % ) من مساحة الوطن العربي.

دول الجناح الآسيوي : عددها ١٢ دولة وتمثل ( ٢٨ % ) من مساحة الوطن العربي.

دول الجناح الآسيوي		دول الجناح الإفريقي	
بغداد	العراق	القاهرة	مصر
دمشق	سوريا	طرابلس	ليبيا
بيروت	لبنان	تونس	تونس
القدس	فلسطين	الجزائر	الجزائر
عمان	الأردن	الرباط	المغرب
الرياض	السعودية	نواكشوط	موريتانيا
صنعاء	اليمن	الخرطوم	السودان
الكويت	الكويت	جيبوتي	جيبوتي
الدوحة	قطر	مقديشو	الصومال
المنامة	البحرين	موروني	جزر القمر
أبوظبي	الإمارات		
مسقط	سلطنة عمان		

- أكبر الدول العربية مساحة هي الجزائر ، أصغر الدول العربية مساحة هي البحرين .

ثانياً : أهمية موقع الوطن العربى:

الأهمية الحضارية :

ترجع الأهمية الحضارية للوطن العربى إلى قيام الحضارات القديمة علي أرضه.  
مثل:

الحضارة المصرية القديمة ( الفرعونية )

حضارة العراق القديم ( بلاد ما بين النهرين ) .

حضارات بلاد الشام .

حضارات بلاد اليمن .

الأهمية الدينية:

ترجع الأهمية الدينية للوطن العربى إلى:

١- أنه مهد الديانات السماوية [ اليهودية والمسيحية والإسلامية ] و منه انتشرت إلى العالم.

وجود أماكن مقدسة بالوطن العربى مما أكسبه قيمة روحية عظيمة في نفوس معظم سكان العالم منها:

المسجد الأقصى ، قبة الصخرة ، كنيسة المهد بفلسطين

الكعبة المشرفة بالسعودية .



## الأهمية الاقتصادية:

ترجع الأهمية الاقتصادية للوطن العربي إلى :

١- تنوع موارد الوطن العربي بسبب تنوع الأقاليم المناخية والحياة النباتية والطبيعة الجيولوجية به.

٢- وجود البترول والغاز الطبيعي على أرض الوطن العربي.

٣- تحكمه في طرق التجارة العالمية خلال العصور التاريخية وذلك بسبب.

موقعه المتوسط بين قارات العالم

إشرافه علي ثلاث أذرع مائية مهمة هي : ( البحر الأحمر ، البحر المتوسط ، الخليج العربي )

تحكمه في أربع ممرات مائية هامة هي

( مضيق هرمز ، مضيق باب المندب ، مضيق جبل طارق ، قناة السويس )

المضيق : ممر مائي ضيق يصل بين مسطحين مائيين كبيرين ويفصل بين يابسين.

الممر	يصل	الدول المشرفة
مضيق هرمز	الخليج العربي و خليج عُمان وبالتالي المحيط الهندي	عُمان ، إيران
مضيق باب المندب	البحر الأحمر و خليج عدن وبالتالي المحيط الهندي	اليمن ، جيبوتي
مضيق جبل طارق	البحر المتوسط بالمحيط الأطلسي.	لمغرب ، أسبانيا
قناة السويس	البحر المتوسط بالبحر الأحمر ( قناة صناعية ).	مصر

## الأهمية الإستراتيجية:

ترجع أهمية موقع الوطن العربي الإستراتيجية إلى:

- ١- سيطرة الوطن العربي على البحار و الخلجان التي جعلته من أهم المواقع .  
الاستراتيجية في العالم.
- ٢- سيطرة الوطن العربي علي قناة السويس وثلاث مضائق جعلته يتحكم فى طرق الملاحة العالمية والتي تزيد أهميتها وقت الحرب والصراعات الدولية.  
الأهمية الاستراتيجية أهمية المكان وقت الحروب والنزاعات ووقت السلم.


## ما النتائج المترتبة على أهمية الوطن العربي؟

تعرض الوطن العربي للاستعمار الأوروبي الذى عمل على نهب خيرات و ثروات الوطن العرب.

تقسيم الوطن العربى إلى دول مختلفة المساحة و عدد السكان ؛ تفصل بينها حدود .  
سياسية مصطنعة.

## ما النتائج المترتبة على الاستعمار الأوروبي للوطن العربي؟

- أدى الاستعمار الأوروبي إلى ظهور بعض المشكلات السياسية مثل .
- مشكلة فلسطين : بسبب قيام القوي الاستعمارية بإقامة كيان استيطاني ( إسرائيل ) علي أرضها حتى يقضي على الوحدة العربية.
  - مشكلة جنوب السودان و دارفور : حيث سعت القوى الاستعمارية لتقسيم السودان والاستيلاء على خيراته و التي انتهت بتقسيم السودان عام ٢٠١١م إلى دولتين هما : السودان وجنوب السودان.





## تدريبات الدرس الأول وطننا العربى

### السؤال الأول : أكمل العبارات الآتية:

من دوائر العرض الرئيسية التى تمر بالوطن العربى دائرة ..... ومدار .....

يقع الوطن العربى وسط قارات العالم القديم ..... و .....

يمتد الوطن العربى بين دائرتى عرض ..... و.....

تقع دولة جزر القمر عند تقاطع دائرة عرض ..... جنوباً .

تبلغ مساحة الوطن العربى ..... مليون كم<sup>٢</sup>

يبلغ عدد دول الوطن العربى ..... دولة منها ..... دول بالجناح الإفريقى و .  
..... دولة بالجناح الآسيوى.

يتحكم الوطن العربى فى ..... ممرات مائية هامة هى ..... و .  
..... و..... و .....

من الممرات المائية بالوطن العربى مضيق جبل طارق الذى يربط بين .  
..... و.....

قامت على أرض الوطن العربى العديد من الحضارات منها ..... و .  
.....

## السؤال الثاني بم تفسر؟

للوطن العربي مكانة دينية مهمة.

.....

.....

تعرض الوطن العربي للاستعمار الخارجى.

.....

الأهمية الحضارية للوطن العربى ..

.....

.....

.....

الأهمية الإستراتيجية للوطن العربى.

.....

.....

.....

## السؤال الثالث : ما المقصود بـ:

الموقع الجغرافى:.....

الموقع الفلكى :.....

الأهمية الإستراتيجية:.....